

多摩北部都市広域行政圏協議会とは…

小平市・東村山市・清瀬市・東久留米市・西東京市の5市は広域行政圏を形成し、文化事業や図書館の相互利用等のサービスを提供しています。当圏域の愛称である「多摩六都(たまろくと)」は、西東京市が旧田無市と旧保谷市の時代に6市で構成されていたことから名づけられました。

散歩
コースの
地図は4面!



多摩六都 水の散歩みち



圏域5市の川沿いや用水沿いは、緑がたっぷりの散歩みちです。
涼しい風に吹かれて、圏域の新たな魅力を発見してみませんか？

多摩湖自転車歩行者道 狭山・境緑道

1 多摩湖堤防

堤防から、狭山丘陵や奥多摩の山並み、富士山が望めます。黄金色に染まる夕暮れ時は、絶景です。



2 多摩湖自転車歩行者道、都立狭山・境緑道

多摩湖から境浄水場(武蔵野市)まで、水道施設の上の、ほぼ一直線の都道です。緑化され都立狭山・境緑道となっています。

3 小平ふるさと村

江戸初期から近代の建物を復元しています。目の前の緑道は、「齋藤素敵・彫刻の小径」となっています。



空堀川と柳瀬川

9 空堀川

東村山市を横断し、清瀬橋付近で柳瀬川に合流します。遊歩道の散策が楽しめます。



10 清瀬せせらぎ公園

空堀川の旧河道を利用した散策路。中里緑地保全地域を流れます。



11 台田運動公園

柳瀬川沿いに、桜並木が続きます。9月にはヒガンバナが見ごろを迎えます！



野火止用水

1655年開削。別名、伊豆殿堀。玉川上水からの分水です。



4 恩多野火止水車苑

かつてこの場所に水車があった歴史を、今に伝えています。



5 野火止用水歴史環境保全地域

用水路と樹林地が複数指定されています。写真は東久留米市内。

落合川と黒目川


12 さいかちの道

黒目川源流の、柳窪の一带は、今も屋敷林や雑木林が残っています。



13 黒目川の遊歩道

久留米中学校北側のソメイヨシノは、東久留米の名木百選のひとつです。



14 南沢湧水群の沢頭

(南沢緑地保全地域) 環境省の「平成の名水百選」に選ばれた、落合川の美しい湧水。


15 落合川いこいの水辺

透き通った水の中で、川遊びが楽しめます。

玉川上水・小川用水・千川上水

6 玉川上水

1653年に幕府の命で開削された上水。野火止用水、小川用水、千川上水をはじめ、多くの分水があります。




7 小川用水 彫刻の谷緑道

学生の彫刻が楽しめる緑道です。小川用水は小川橋付近で分水し、その後、青梅街道沿いで南北に分水します。

8 千川上水

境橋で分水。西東京市と武蔵野市の市境は遊歩道が整備されています。



石神井川・白子川

16 暗渠

西東京市内の白子川の支流(大泉堀、新川)や水路の多くは、ふたがされ歩道になっています。




17 保谷町ローズガーデン

住宅地の中の公園です。10月にもバラが楽しめます。



18 碧山森緑地保全地域

コナラやクヌギの雑木林です。東京都の緑地保全地域に指定されています。



19 石神井川

小平市に源を発し、西東京市を流れます。下流の北区で隅田川に合流します。